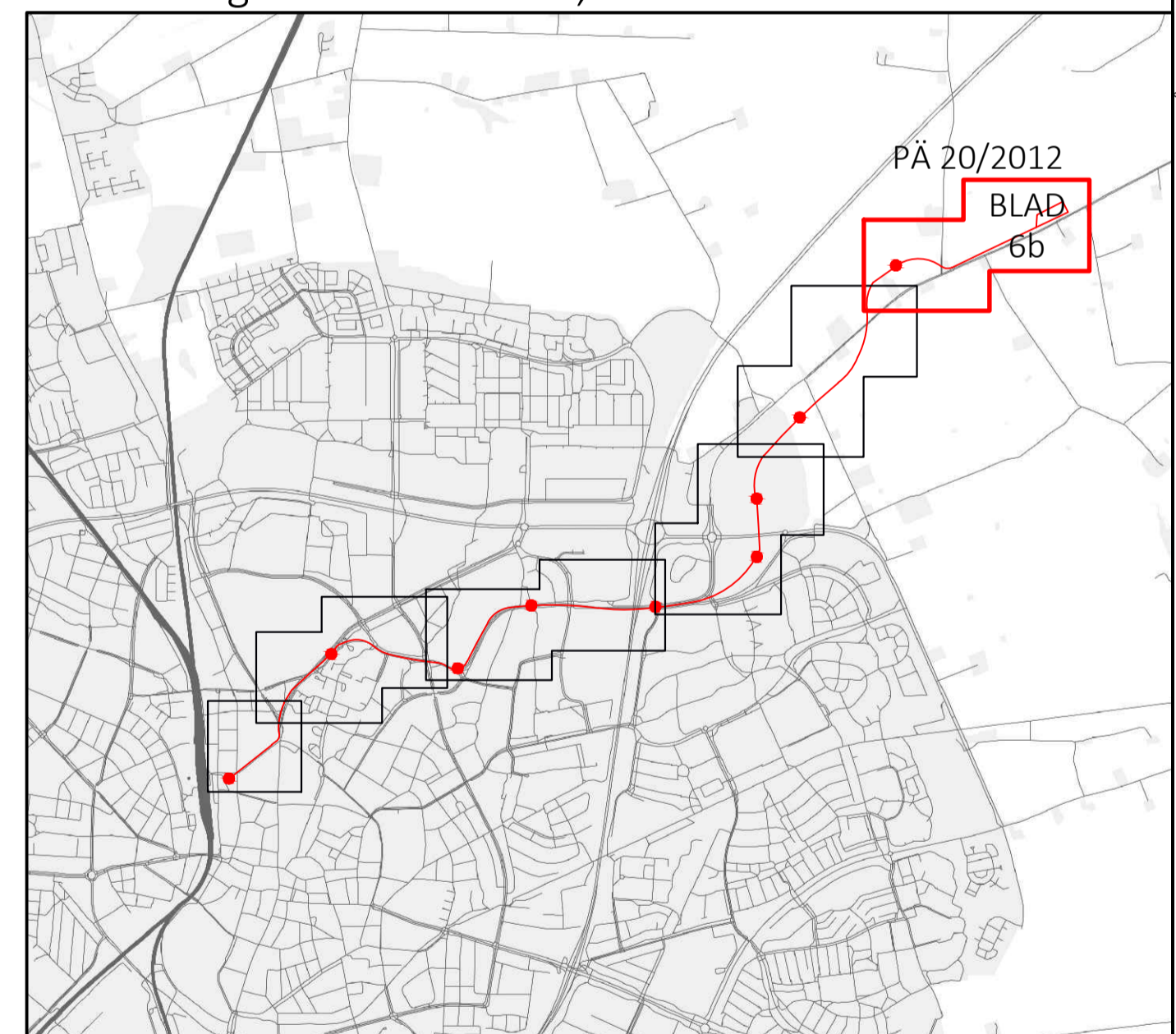


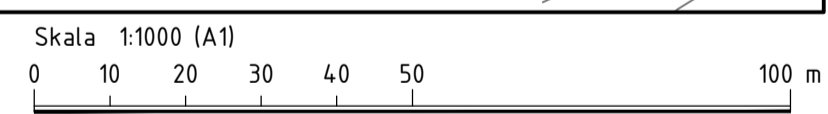
**Teckenförklaring illustration**

	Asfalt
	Gräs
	Platsgjuten betong
	Gatsten
	Betongplattor
	Buskar
	Befintliga byggnader
	Utvecklingsområden
	Föreslagen dagvattenhantering
	Anslutande dike/slänt
	Grusgräs
	Ny sträckning Odarslövsvägen

Orienteringskarta över Lund, Blad 6b



**Illustration**



GRUNDKARTAN UPPRÄTTAD 2013-10-04  
*Karin Jönsson*  
 KARIN JÖNSSON  
 LANTMÄTERICHEF

Fastighetsredovisningen aktuell 2014-03-19  
 Koordinatsystem: Sweref  
 Mätklass: II

GRUNDKARTEBETECKNINGAR

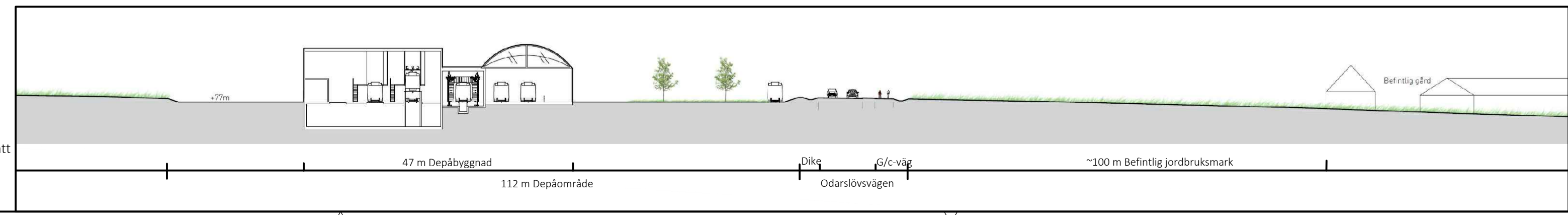
- områdesgräns
- kvartersgräns
- fastighetsgräns med gränspunkt
- traktnamn med register-nummer för fastighet
- kvartersnamn med register-nummer för fastighet
- traktränns
- traktränns
- registrerad gemensamhetsanläggning
- registrerad samfällighet
- servitut

ÖSTRA TORN 11  
 KRÅKELYCKAN 6

ga3  
 s:1  
 987v

	samma fastighet på ömse sidor om linjen
	byggnad karterad efter huslivet
	byggnad karterad efter takkanten
	skärmtak resp trappa
	transformatorbyggnad
	stödmur
	häck resp mur
	staket med grind
	väg, gångväg
	järnvägsspår
	kantsten med rännstensbrunn
	slänt
	belysningsstolpe resp brunn
	träd
	rutnätspunkt
	teleledning i mark (ung läge)
	liklika ledningsrätt
	höjdkurvor
	avvägd höjd

Sektion A-A, depåområdet och omgivning



Upprättad Reviderad	Datum 2014-01-14 2014-08-07	<b>Detaljplan för spårväg          Odarslövsvägen - spårvagnsdepå          i Lund, Lunds kommun</b> ILLUSTRATIONSPLAN (blad 6b)
Antagen av Laga kraft		
Genomförande- tiden går ut	Ole Kasimir planchef	Christoffer Lindskov planarkitekt
Samrådshandling Granskningshandling Antagandehandling	Stadsbyggnadskontoret Lunds kommun	Karin Jönsson planarkitekt
		Ritad av Karin Jönsson Christoffer Lindskov PÅ 20/2012 1281K-P91